

 **COMUNE DI AGRÀ** Provincia di Varese

PIANO DI GOVERNO DEL TERRITORIO ex L.R. 12/05
PIANO URBANO GENERALE DEI SERVIZI DEL SOTTOSUOLO (PUGSS)







COMMITTENTE:
 AMMINISTRAZIONE COMUNALE DI AGRÀ
 P.zza Pasquinelli, 1
 21010 AGRÀ (VA)

PROGETTISTA:
 GEOM. DELLA FEDERICA
 VIA CERVINIA, 18
 21016 LUINO (VA)


COLLABORAZIONE:
 DOTT.SSA ARCHITETTO GUELLI MICHELA

CARTA DI SINTESI
 Tavola n° 7 - Scala 1:2.000


Legenda

-  Ambiti di trasformazione PGT
-  Fascia di rispetto dell'elettrodotto Terna 380
-  SIC "Val Verdasca"
-  Aree gravate da usi civici - Art. 142 lett. h)
-  Vincolo sui corsi d'acqua 150 mt dalle sponde - Art. 142 lett. c)
-  Vincolo sui laghi, 300 mt dalla linea di battigia - Art. 142 lett. b)



VINCOLI PAI

-  Area di frana attiva (Fa)

VINCOLI DI POLIZIA IDRAULICA

-  Fasce di rispetto fluviale

CLASSE PRIORITA' PUGSS

-  CLASSE PRIORITA' 1
-  CLASSE PRIORITA' 2

Data: